

KATASTER
DRUH POVRCHU
VZDALENOSTI ŠACHIET
OZNAČENIE ŠACHIET

DÚBRAVKA				
CHODNÍK/KOMUNIKÁCIA				
41.36	47.13	50.00	50.00	
Z0	Š1/178.1°	Š2/175.4°	Š3/178.8°	Š4

SMEROVÉ POMERY

Stoka A ← Stoka A Stoka A ← Stoka A Stoka A ← Stoka A Stoka A ← Stoka A Stoka A ← Stoka A


MIERKA 1:1000/1:100

LEGENDA TYPOV ČAR:

PŮVODNÝ TERÉN

UPRAVENÝ TERÉN

POTRUBIE



ZMENY DOKUMENTÁCIE

Zmena				
Index:	Dátum:	Meno - Podpis:	Text zmeny:	

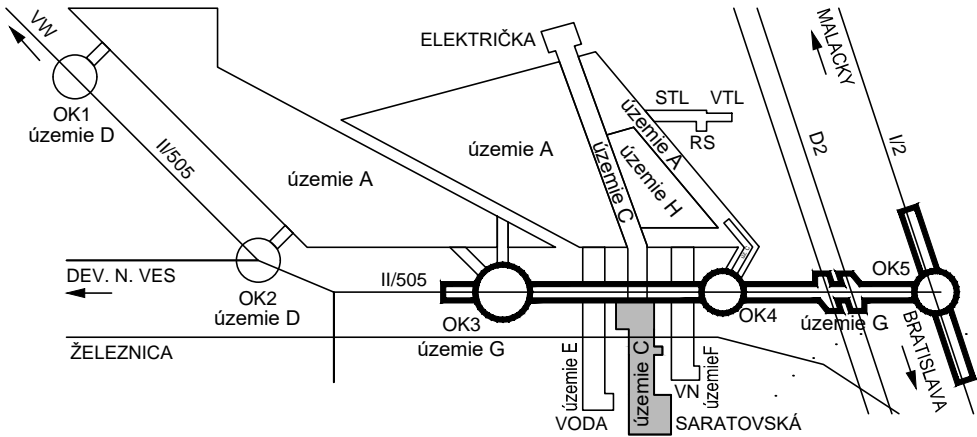
REMING
CONSULT A.S.


RIEŠENÁ ZÓNA

Nové dopravné prepojenie II/505 s MČ Dúbravka

PRACOVNÉ
OZNAČENIE
ÚZEMIA

C



Manažér projektu:		Ing. Ján Kušnír			
GENERÁLNY PROJEKTANT STAVBY					
Zákazkové číslo:		1514		Stupeň - účel:	
				DRS	
Investor:					
Trnavská cesta 27, 831 04 BRATISLAVA					
Generálny riaditeľ:					
Ing. Slavomír Podmanický					

Manažér projektu:	Ing. Ján Kušnír		
Hlavný inžinier projektu:	Ing. Marek Šmelik		
Zodpovedný projektant objektu:	Ing. Jaroslav Švec		
Navrhov - vypracoval:	Ing. Jaroslav Švec		
Kontroloval:	Ing. Marek Šmelik		
Miesto stavby:	Bratislava	Okres:	Bratislava IV
Stavba: NOVÉ DOPRAVNÉ PREPOJENIE II/505 S MČ DÚBRAVKA			
Objekt (súbor): C501 Kanalizácia cesty predĺženia Saratovskej ul.			
Názov prílohy: Pozdĺžny profil			
Digitálny názov prílohy: 1514_DRS_C501_03_Pozdĺžny profil.dwg			
IS projekt, s.r.o. Hlavná 26 STUPAVA, 900 31			
Zákazkové číslo:	1514	Dátum:	04/2017
Stupeň - účet:	DRS	Počet A4:	3XA4 (3/1)
Mierka:	1:1000/1:100	Časť:	E
Príloha:	3	Súprava:	